


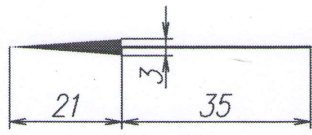

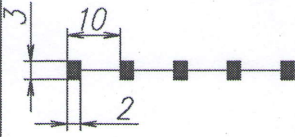



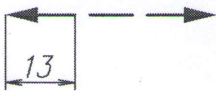
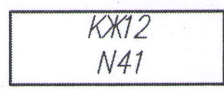
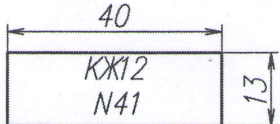

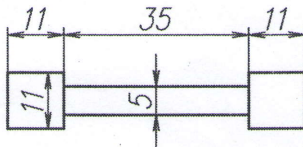

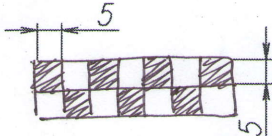

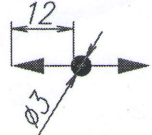


Условные обозначения и изображения

Наименование услов. обозначения	Изображение	Размеры условного обозначения	Инструменты AutoCADa
Пешеходное ограждение (ограничитель перильного типа)			Блок статический ПО
Направление движения транспортных средств			Полилиния (использовать опцию Ширина), команды Повернуть, Копировать
Дорожное ограждение железобетонное			Команды: Прямоугольник с заливкой и копирование массивом
Водопропускная труба			Динамический блок ВТ
Направления движения пешеходов			Команда Полилиния
Дом каменный жилой, 12 этажей, адрес №41			Команды: Прямоугольник, Текст однострочный
Трубопровод надземный			Блок динамический ТН
Искусственная неровность			Массив динамический и разрушенный
Опора электропередач			Блок ОЭ статический